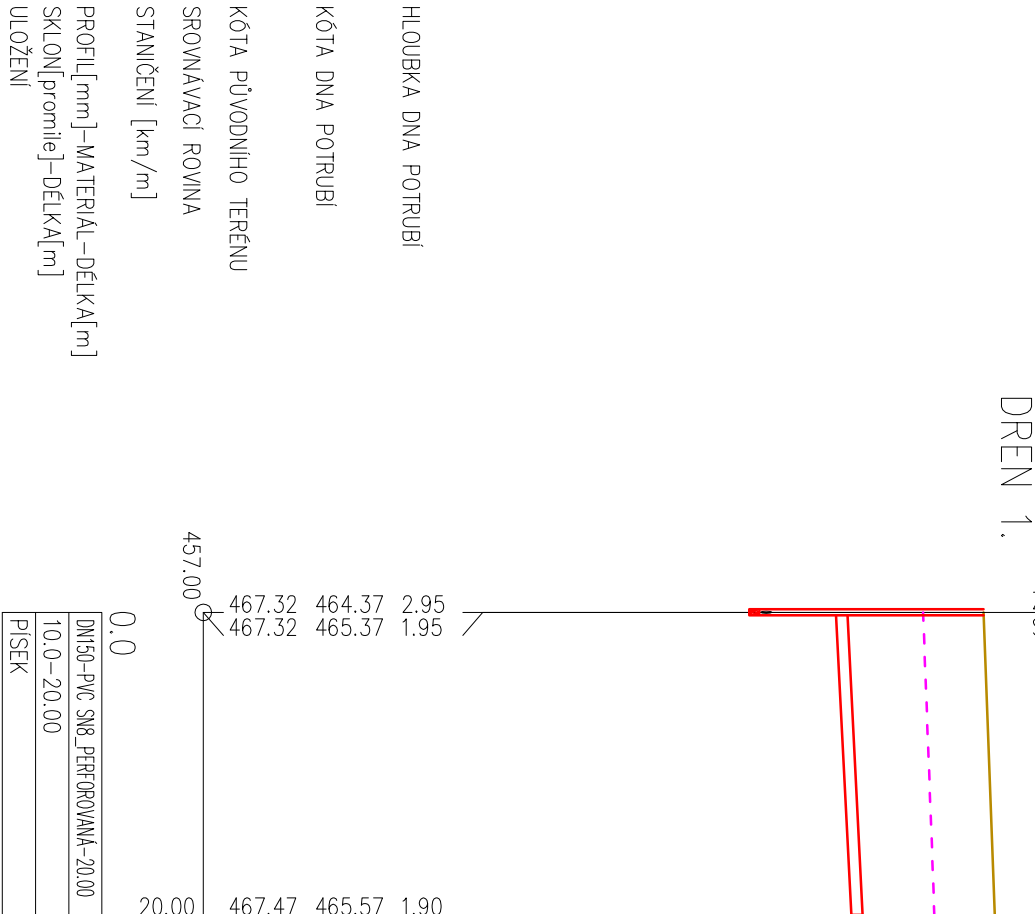


KATASTR	
PARCELNÍ ČÍSLO	HRADIŠTĚ U CHEBU
DRUH POKRCHU	199/3
VZDALENOSTI ŠACHET	POŘEBÍŠTĚ_CESTA
OMÁČENÍ ŠACHET	20.00

SMĚROVÉ POMĚRY

LEGENDA TYPŮ ČAR
PŮVODNÍ TERÉN
HRUBÉ TERÉNNÍ ÚPRAVY
UPRAVENÝ TERÉN
H.P.V.

MĚŘÍTKA 1:500/100




KATASTR	
PARCELNÍ ČÍSLO	HRADIŠTĚ U CHEBU
DRUH POKRCHU	199/3
VZDALENOSTI ŠACHET	POŘEBÍŠTĚ_CESTA
OMÁČENÍ ŠACHET	20.00

SMĚROVÉ POMĚRY

LEGENDA TYPŮ ČAR
PŮVODNÍ TERÉN
HRUBÉ TERÉNNÍ ÚPRAVY
UPRAVENÝ TERÉN
H.P.V.

MĚŘÍTKA 1:500/100

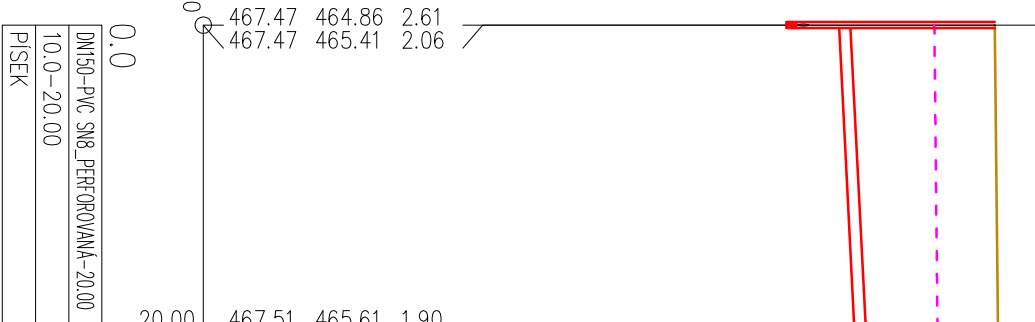


KATASTR	
PARCELNÍ ČÍSLO	HRADIŠTĚ U CHEBU
DRUH POKRCHU	199/3
VZDALENOSTI ŠACHET	POŘEBÍŠTĚ_CESTA
OMÁČENÍ ŠACHET	20.00

SMĚROVÉ POMĚRY

LEGENDA TYPŮ ČAR
PŮVODNÍ TERÉN
HRUBÉ TERÉNNÍ ÚPRAVY
UPRAVENÝ TERÉN
H.P.V.

MĚŘÍTKA 1:500/100

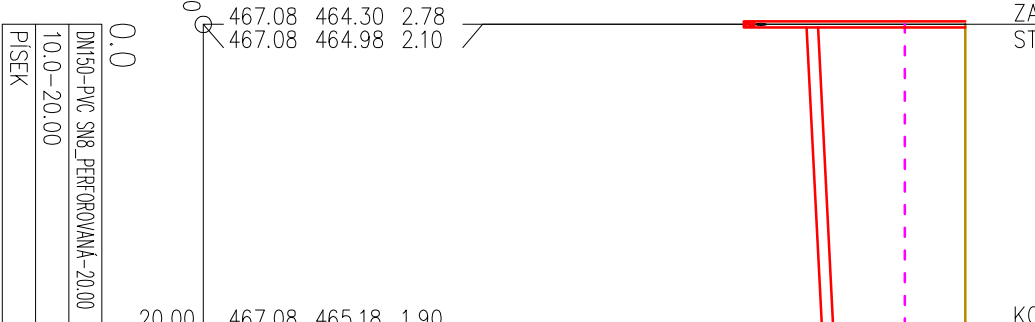


KATASTR	
PARCELNÍ ČÍSLO	HRADIŠTĚ U CHEBU
DRUH POKRCHU	199/3
VZDALENOSTI ŠACHET	POŘEBÍŠTĚ_CESTA
OMÁČENÍ ŠACHET	20.00

SMĚROVÉ POMĚRY

LEGENDA TYPŮ ČAR
PŮVODNÍ TERÉN
HRUBÉ TERÉNNÍ ÚPRAVY
UPRAVENÝ TERÉN
H.P.V.

MĚŘÍTKA 1:500/100




KATASTR	
PARCELNÍ ČÍSLO	HRADIŠTĚ U CHEBU
DRUH POKRCHU	199/3
VZDALENOSTI ŠACHET	POŘEBÍŠTĚ_CESTA
OMÁČENÍ ŠACHET	20.00

SMĚROVÉ POMĚRY

LEGENDA TYPŮ ČAR
PŮVODNÍ TERÉN
HRUBÉ TERÉNNÍ ÚPRAVY
UPRAVENÝ TERÉN
H.P.V.

MĚŘÍTKA 1:500/100




KATASTR	
PARCELNÍ ČÍSLO	HRADIŠTĚ U CHEBU
DRUH POKRCHU	199/3
VZDALENOSTI ŠACHET	POŘEBÍŠTĚ_CESTA
OMÁČENÍ ŠACHET	20.00

SMĚROVÉ POMĚRY

LEGENDA TYPŮ ČAR
PŮVODNÍ TERÉN
HRUBÉ TERÉNNÍ ÚPRAVY
UPRAVENÝ TERÉN
H.P.V.

MĚŘÍTKA 1:500/100

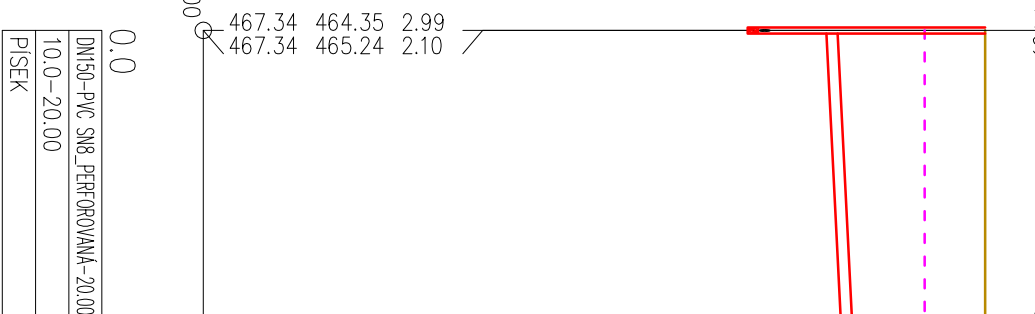


KATASTR	
PARCELNÍ ČÍSLO	HRADIŠTĚ U CHEBU
DRUH POKRCHU	199/3
VZDALENOSTI ŠACHET	POŘEBÍŠTĚ_CESTA
OMÁČENÍ ŠACHET	20.00

SMĚROVÉ POMĚRY

LEGENDA TYPŮ ČAR
PŮVODNÍ TERÉN
HRUBÉ TERÉNNÍ ÚPRAVY
UPRAVENÝ TERÉN
H.P.V.

MĚŘÍTKA 1:500/100

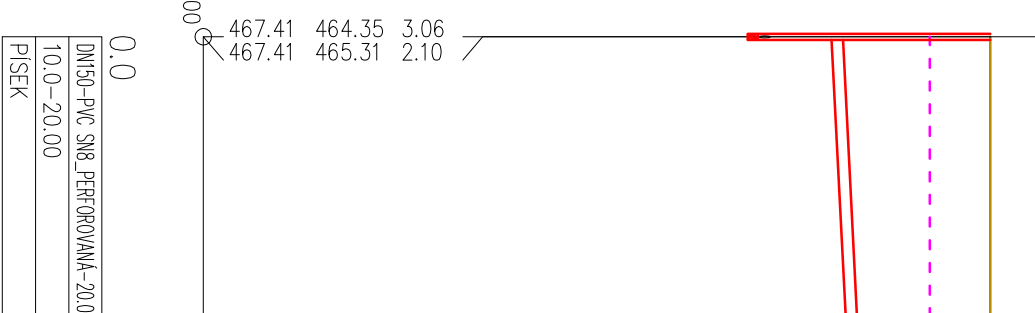


KATASTR	
PARCELNÍ ČÍSLO	HRADIŠTĚ U CHEBU
DRUH POKRCHU	199/3
VZDALENOSTI ŠACHET	POŘEBÍŠTĚ_CESTA
OMÁČENÍ ŠACHET	20.00

SMĚROVÉ POMĚRY

LEGENDA TYPŮ ČAR
PŮVODNÍ TERÉN
HRUBÉ TERÉNNÍ ÚPRAVY
UPRAVENÝ TERÉN
H.P.V.

MĚŘÍTKA 1:500/100

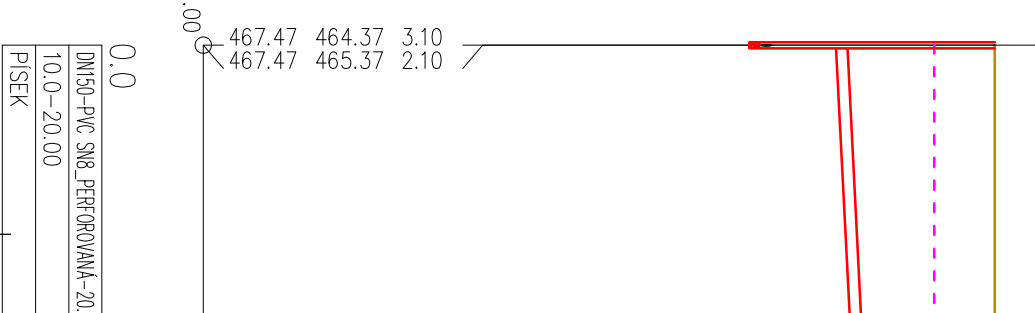


KATASTR	
PARCELNÍ ČÍSLO	HRADIŠTĚ U CHEBU
DRUH POKRCHU	199/3
VZDALENOSTI ŠACHET	POŘEBÍŠTĚ_CESTA
OMÁČENÍ ŠACHET	20.00

SMĚROVÉ POMĚRY

LEGENDA TYPŮ ČAR
PŮVODNÍ TERÉN
HRUBÉ TERÉNNÍ ÚPRAVY
UPRAVENÝ TERÉN
H.P.V.

MĚŘÍTKA 1:500/100



Zpracoval	Stavěl
Jméno: Ing. Pavel Štunc	Město Cheb
IČO: 14733099	nám. Kr. Jiřího 1/14, 350 20 Cheb
ČKAIT: 301231	IČO: 00253979
Stavba	
Odvození části hřbitova v Chebu	
K.ú. Hradiště u Chebu 651028, p.č. 199/3	
Objekt	
DRENÁŽE	
Kraj	Evropská
Okres	Chab
Kat. území	Hradiště u Chebu
Ulice, č. o.	651028
Parcelní čis.	Karlovarský
Stavba	-
Číslo pod.	-